



Кемеровская область – Кузбасс
Юргинский городской округ
Администрация города Юрги

ПОСТАНОВЛЕНИЕ

От 26.01.2022 №54

Об установлении публичного сервитута

Руководствуясь статьей 23, главой 7 Земельного кодекса Российской Федерации, Уставом Юргинского городского округа Кемеровской области - Кузбасса, решением Юргинского городского Совета народных депутатов от 18.03.2016 №273 «Об утверждении Правил землепользования и застройки Юргинского городского округа», решением Юргинского городского Совета народных депутатов от 08.06.2017 №435 «О порядке распоряжения землями и земельными участками», постановлением Администрации города Юрги от 22.04.2021 №345 «Об утверждении административного регламента предоставления муниципальной услуги «Установление публичного сервитута», рассмотрев представленные документы, ходатайство об установлении публичного сервитута от 13.12.2021 вх. №01-09/3994 от общества с ограниченной ответственностью «Прокопьевские сети», принимая во внимание опубликование сообщения о возможном установлении публичного сервитута в установленном законом порядке от 22.12.2021, Администрация города Юрги **п о с т а н о в л я е т:**

1. Утвердить прилагаемую схему расположения границ публичного сервитута и установить в соответствии с ней публичный сервитут на срок 49 лет для размещения (эксплуатации) объекта электросетевого хозяйства ТП-58 (в составе: трансформатор силовой ТМГ 250 10/0,4кВ) на частях земельных участков:

- площадью 8 кв.м. земельного участка с кадастровым номером 42:36:0000000:26, общей площадью 62,24 кв.м, расположенного по адресу: Кемеровская область, г. Юрга, ул. Газовиков;

- площадью 12 кв.м. земельного участка с кадастровым номером 42:36:0000000:28, общей площадью 35,18 кв.м, расположенного по адресу: Кемеровская область, г. Юрга, ул. Газовиков.

2. Комитету по управлению муниципальным имуществом г. Юрги (Борисова Т.А.) в пятидневный срок со дня подписания настоящего постановления обеспечить:

2.1. размещение настоящего постановления на сайте Комитета по управлению муниципальным имуществом г. Юрги и публикацию в городской газете «Резонанс-Ю»;

2.2. направление копии настоящего постановления в орган регистрации прав для внесения сведений об установлении публичного сервитута в Единый государственный реестр недвижимости;

2.3. направление заявителю копии настоящего постановления об установлении публичного сервитута, сведений о лице, являющимся правообладателем земельного участка, копий документов, подтверждающих права указанного лица на земельный участок.

3. Обнародовать настоящее постановление на информационном стенде в Администрации города Юрги.

4. Разместить настоящее постановление на официальном сайте Администрации города Юрги.

5. Контроль за исполнением постановления возложить на первого заместителя Главы города Плотникова Ю.В.

Глава города Юрги



А.В. Фомин

ВЕРНО
ЗАМ. НАЧАЛЬНИКА
ОТДЕЛА ПО ОРГ. РАБОТЕ И
КОНТРОЛЮ ЗАЙЦЕВА Я.В.

A handwritten signature in blue ink, appearing to read "Зайцев Я.В.", written over the printed name in the stamp.

16 ЯНВ 2022

УТВЕРЖДЕНА
 постановлением
 Администрации города Юрги
 от 26.01.2022 №54

Схема расположения границ публичного сервитута










Описание границ публичного сервитута

Местоположение: Российская Федерация, Кемеровская область-Кузбасс, Юргинский городской округ, город Юрга
 на землях населенных пунктов в кадастровом квартале 42:36:0201005, а именно в границах земельных участков с кадастровым номером 42:36:0000000:26, 42:36:0000000:28
 Площадь: 20 кв.м

Обозначение черт/верных точек (границ)	Координаты, м		Средние квадратическая погрешность по положению точки	Метод определения координат
	X	Y		
1	665623,50	1261331,92	0,10	Метод спутниковых геодезических измерений (определений)
2	665623,32	1261335,25	0,10	Метод спутниковых геодезических измерений (определений)
3	665621,00	1261335,21	0,10	Метод спутниковых геодезических измерений (определений)
4	665620,39	1261335,19	0,10	Метод спутниковых геодезических измерений (определений)
5	665617,41	1261335,13	0,10	Метод спутниковых геодезических измерений (определений)
6	665617,45	1261331,95	0,10	Метод спутниковых геодезических измерений (определений)
7	665620,40	1261331,92	0,10	Метод спутниковых геодезических измерений (определений)
8	665621,03	1261331,93	0,10	Метод спутниковых геодезических измерений (определений)

Система координат МСК-42 (Зона 1)

УСЛОВНЫЕ ОБОЗНАЧЕНИЯ:

-  Граница и номер кадастрового квартала
-  Граница и кадастровый номер земельного участка, прошедшего ГКУ
-  Граница и кадастровый номер земельного здания/сооружения, прошедшего ГКУ
-  Граница ЗОУИТ
-  Проектные границы публичного сервитута (площадь 20 кв.м)
-  Часть публичного сервитута (площадь 8 кв.м) на земельном участке с КН 42:36:0000000:26
-  Часть публичного сервитута (площадь 12 кв.м) на земельном участке с КН 42:36:0000000:28
-  Обозначение поворотных точек
-  Границы публичного сервитута

Масштаб 1:500

